

DEPARTEMENT DE LA GUADELOUPE

DIRECTION DEPARTEMENTAIRE DE L'EQUIPEMENT

Service Maritime

DECENTRALISATION
PORTS DEPARTEMENTAUX

Circulaire du 02 Janvier 1984 paragraphe 2.1.2.

REMISE DU PORT DE LAURICISQUE A POINTE A PITRE AU DEPARTEMENT DE LA
GUADELOUPE

BORDEREAU DES PIECES

1. Procès-verbal de remise

Annexes

2. Plan de masse du port

3. Limites terrestres et maritimes - Extrait de la feuille cadastrale A

4. id. - Extrait de la carte marine n° 6

Destinataires

- Monsieur le Président du Conseil Général
- Monsieur le Maire de Pointe-a-Pitre
- Monsieur le Directeur des Services Fiscaux
(Affaires Foncières et Domaniales)
- D.D.E.

Service Maritime

DEPARTEMENT DE LA GUADELOUPE

DIRECTION DEPARTEMENTALE DE L'EQUIPEMENT

Service Maritime

1.

DECENTRALISATION

P O R T S D E P A R T E M E N T A U X

Circulaire du 02 Février 1984 paragraphe 2.1.2.

PROCES VERBAL DE REMISE DU PORT DE LAURICISQUE A POINTE A PITRE
AU DEPARTEMENT DE LA GUADELOUPE.

En exécution de la loi n° 83-663 du 22 Juillet 1983 et de l'arrêté préfectoral n° 84-1116 bis/III/I du 06 Novembre 1984 constatant les transferts de compétence de l'Etat au Département de la Guadeloupe en matière de Ports maritimes de commerce et de pêche.

Nous Directeur des Services Fiscaux (Affaires Foncières et Domaniales) assisté du Directeur Départemental de l'Equipement, avons remis au Département de la Guadeloupe représenté par le Président du Conseil Général

le port de pêche de Lauricisque à Pointe-à-Pitre

comprenant

a1) Domaine public naturel

Plan d'eau d'environ 0,7 ha s'étendant en mer à 25 m du rivage et borné côté terre par la limite du domaine public portuaire artificiel entre les points A et B sur la parcelle AB 3 tel que figuré par une teinte rose au plan joint (pièce 3).

.../...

a2) Domaine public artificiel

Digue

Terre-plein

a3) Servitude d'accès à un établissement de signalisation maritime : néant

b1) Caractéristiques des ouvrages :

Digue en terre : 65 m de long sur 12 m de large

Terre-plein : 4.000m²

b2) Frais de remise en état : néant

c) Concession : néant

d) Autorisation d'outillage : néant


e) Voies ferrées des quais : néant

f) Contrats et marchés de l'Etat en cours : néant

LE DIRECTEUR DEPARTEMENTAL DE L'EQUIPEMENT
Basse-Terre, le 04 NOV. 1986




Le Directeur des Services Fiscaux
(Affaires Foncières et Domaniales)
Basse-Terre, le

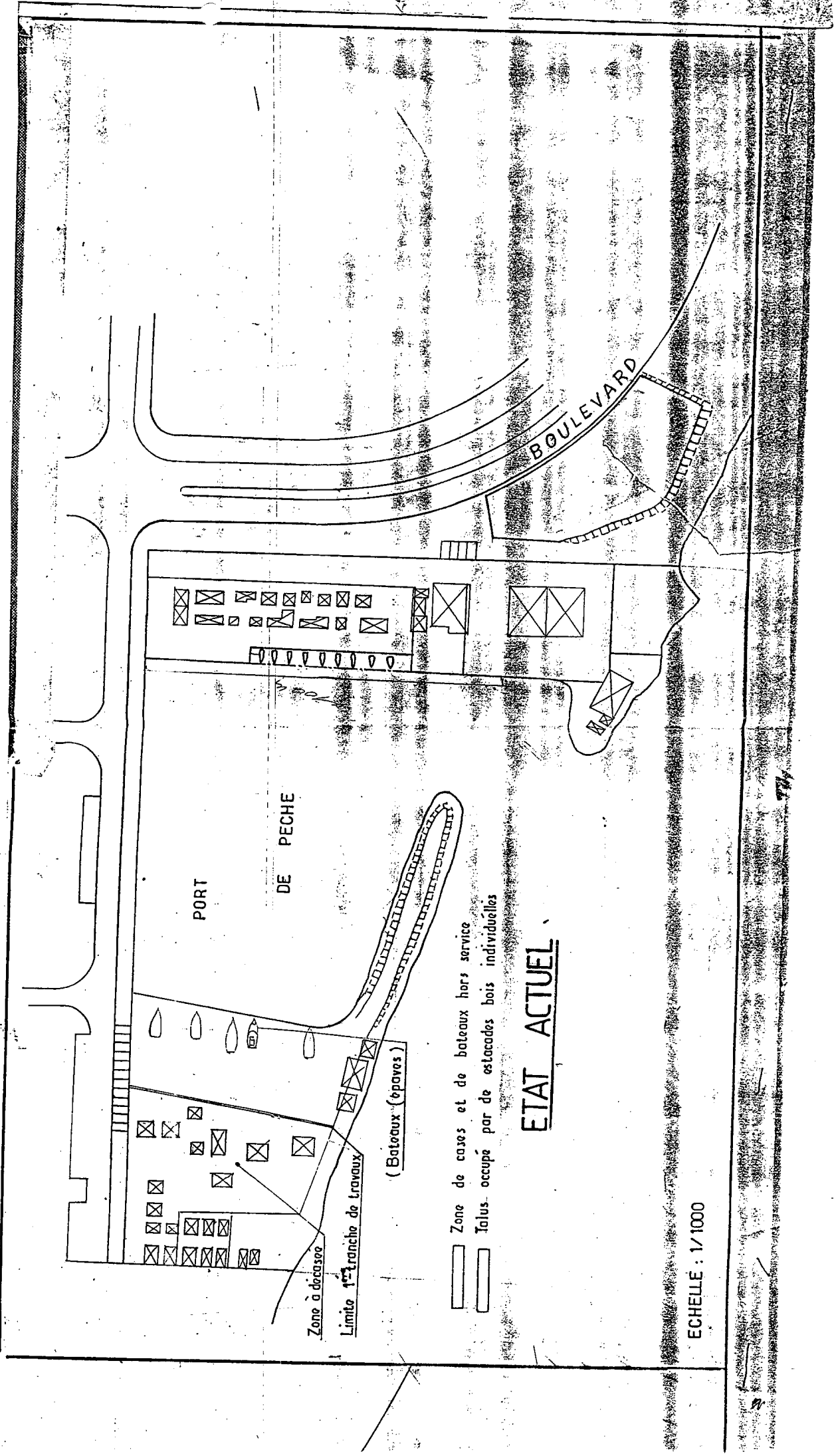


Le Président du Conseil Général
Basse-Terre, le 29 JAN 1987

C. Larifla

M. le Docteur,
D. LARIFLA





PORT



DE PECHE

BOULEVARD

Zone à décaiser

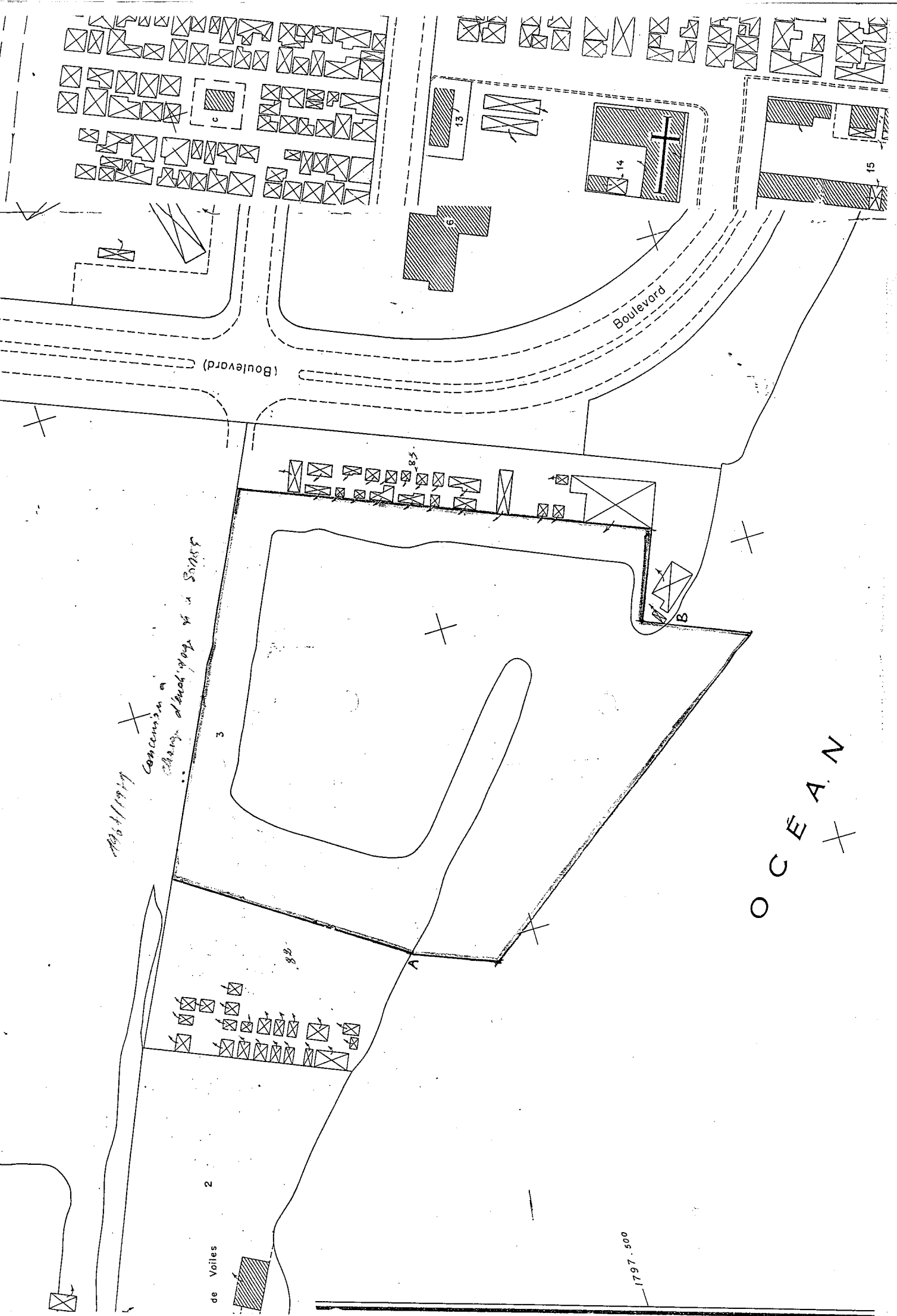
Limite 1^{ère} tranchée de travaux

(Bateaux épaves)

-  Zone de cases et de bateaux hors service
-  Talus occupé par de estacades bois individuelles

ETAT ACTUEL

ECHELLE : 1/1000



1797.500
Concerning the
Change of location of a Street

de Voiles

2

3

82

85

+

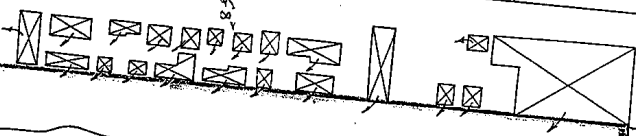
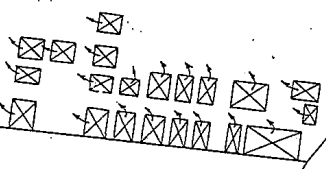
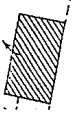
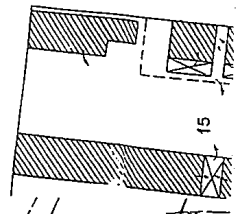
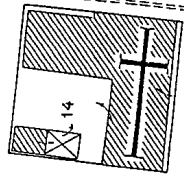
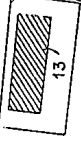
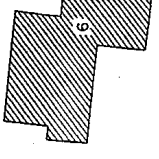
+

OCEAN
+

Boulevard

(Boulevard)

1797.500





LA GUADELOUPE

ABORDS DE POINTE-A-PITRE

Édition n° 2 — 1981

1/12 500



Hauteurs dans les marées moyennes

	Pleines mers		Niveau moyen	Basses mers	
	Supérieure	Inférieure		Supérieure	Inférieure
Pointe-à-Pitre	0,6 m	0,5 m	0,5 m	0,4 m	0,3 m

Marée semi-diurne à inégalité diurne

Sondes en mètres rapportées au niveau des plus basses mers

Longitudes rapportées au méridien international

Altitudes en mètres rapportées au niveau moyen

Carte dressée d'après des levés effectués par le SHOM en 1979,
par le Laboratoire Central d'Hydraulique de France de 1956 à 1972
et par le Port Autonome de Pointe-à-Pitre en 1978 et 1979

La topographie intérieure est empruntée aux cartes de l'Institut Géographique National.

Nota : Les sondes en caractères droits (ex : 14) proviennent de levés anciens

Extrait de la carte marine n° 6555

61° 33'

655

656

