


DEMANDE D'AOT SUR LA COMMUNE DE PORT-LOUIS



61°32.028'O

61°32.016'O

61°32.004'O



Légende :

-  Coordonnées renseignées
-  Surface occupée

Coordonnées :

Point	Latitude	Longitude
1	16°25.3515	-61°32.02614'
2	16°25.3518	-61°32.02518'
3	16°25.3508	-61°32.02632'
4	16°25.3507	-61°32.02554'

Autres zone d'intérêts :

- Autres AOT : NON
- Zones portuaires : NON
- Espaces protégés : NON

Réalisation: DM Guadeloupe - Octobre 2020 - SCR: RGAF09
Copyright: ©IGN Ortho 20cm (WSG84) - 2017 | ©SHOM
Raster marine (WSG84) - 2019

61°32.028'O

61°32.016'O

61°32.004'O